




## Urząd Miasta Racibórz

DM.7230.9. 47.2022

DM.KW-1001/22

Racibórz, 2022-04-04



**Wodociągi Raciborskie**  
**Sp. z o.o.**  
**ul. 1 Maja 8**  
**47-400 Racibórz**

**Dotyczy: uzgodnienia projektu budowlanego oraz zezwolenia na czasowe dysponowanie terenem Gminy Miasta Racibórz**

W nawiązaniu do wniosku złożonego w dniu 11 marca 2022 roku, w sprawie uzgodnienia projektu budowlanego **PRZEBUDOWA SIECI WODOCIĄGOWEJ WRAZ Z PRZYŁĄCZAMI UL. KOŚCIUSZKI, UL. KOLEJOWA, UL. ŁĄKOWA , UL.OPAWSKA ORAZ PLAC KONSTYTUCJI 3 MAJA W RACIBORZU** mając na uwadze decyzję nr DM.7230.1.2.2022 z dnia 4 lutego 2022 roku, pismo DM.7230.1.7.2022 z dnia 8 lutego 2022 roku oraz decyzję DM.7230.1.268.2021 z dnia 10 listopada 2021 roku, Urząd Miasta Racibórz niniejszym pismem:

1. **Uzgadnia projekt budowlany " PRZEBUDOWA SIECI WODOCIĄGOWEJ WRAZ Z PRZYŁĄCZAMI UL. KOŚCIUSZKI, UL. KOLEJOWA, UL. ŁĄKOWA , UL.OPAWSKA ORAZ PLAC KONSTYTUCJI 3 MAJA W RACIBORZU"** projektant mgr inż. Barbara Rachniowska nr uprawnień SLK/5338/POOS/14.
2. **Zezwala na czasowe dysponowanie terenem Gminy Miasta Racibórz stanowiącym pas drogowy drogi gminnej nr 290 194 S ul. Sejmowej zlokalizowanej na działce nr 2446/136 k.m. 4 obręb Racibórz, nr 290 230 S ul. Warszawskiej zlokalizowanej na działkach oznaczonych ewidencyjnie nr 738, 779/155 obręb Racibórz, k.m. 10, nr 290 155 S ul. Opawskiej zlokalizowanej na działkach oznaczonych ewidencyjnie nr 3761/213, 3758/213, 3780/216 obręb Racibórz, k.m. 2, nr 290 198 S ul. Marii Skłodowskiej - Curie zlokalizowanej na działkach oznaczonych ewidencyjnie nr 3795/67, 3796/67, 3773/63, 3771/63, 3772/63, 3769/67 obręb Racibórz, k.m.2, nr 290 058 S ul. Bartosza Głowackiego zlokalizowanej na działce oznaczonej ewidencyjnie nr 4648/136, obręb Racibórz, k.m. 4, nr 290 212 S ul. Księdza Stanisława Staszica zlokalizowanej na działce oznaczonej ewidencyjnie nr 3568/179, obręb Racibórz, k.m. 2, nr 290 184 S ul. Doktora Józefa Rostka zlokalizowanej na działce**

Urząd Miasta Racibórz, ul. Króla Stefana Batorego 6, 47-400 Racibórz

Wydział Dróg Miejskich, tel. +48 32 7550 673,

e-mail: drogimiejskie@um.raciborz.pl, www.raciborz.pl

oznaczonej ewidencyjnie nr **2640/167**, obręb **Racibórz**, k.m.2, ul. **Ocickiej bocznej** zlokalizowanej na działce nr **596/51** k.m. **6** obręb **Racibórz** w zakresie niezbędnym dla potrzeb realizacji przedmiotowej inwestycji w rozumieniu prawa budowlanego art. 32 ust. 4 pkt. 2.

W/w zgoda nie uprawnia wykonawcy do podjęcia robót w pasie drogi gminnej.

Z up. PREZYDENTA MIASTA

Zbigniew Ziemieliński  
NACZELNIK  
Zarządu Dróg Miejskich

**Otrzymują:**

1. Adresat
2. WDM - aa



## Urząd Miasta Racibórz

GN.6853.26.2021.GS

WODOCIĄGI RACIBORSKIE	
Spółka z o.o.	
47-400 Racibórz, ul. 1 Maja 8	
wpl.	09.03.2022
Nr	580/22

Racibórz, 2022.03.02

**Wodociągi Raciborskie Sp. z o.o.**  
**ul. 1-go Maja 8**  
**47-400 Racibórz**

**Dotyczy: przebudowy sieci wodociągowej w Raciborzu przy ul. Kolejowej.**

W nawiązaniu do ustaleń ze spotkania, które odbyło się w dniu 15 lutego 2022r. w Urzędzie Miasta Racibórz, dotyczącego omówienia kwestii związanych z przebiegiem projektowanej trasy przebudowywanej sieci wodociągowej w ulicach Kościuszki i Kolejowej w Raciborzu, która ma być realizowana m.in. na niżej wymienionej nieruchomości położonej w Raciborzu przy **ul. Kolejowej**, stanowiącej własność Gminy Miasta Racibórz, oznaczonej ewidencyjnie nr **4453/137 (k.m.4)** obręb Racibórz o powierzchni 1,0931 ha, Kw nr GL1R/00034593/7, jak i dotychczasowej korespondencji, niniejszym informuję –

iż wyrażam zgodę na zmianę części warunków prowadzenia prac na terenie parku im. Kpt. Franciszka Stala, określonych w piśmie z dnia 02 grudnia 2021r. o sygn. GN.6853.26.2021.GS, w następującym zakresie:

- 1) umieszczenie nowej sieci wodociągowej na odcinku ok. 140 mb parku przy zastosowaniu przewiertu sterowanego ( odcinek pomiędzy granicą parku od strony ul. Głowackiego, a fragmentem alejki w sąsiedztwie schodów przy skrzyżowaniu ul. Sejmwowej z ul. Kolejową);
- 2) odtworzenie nawierzchni alejek oraz ich betonowych obrzeży na odcinkach gdzie fragmenty nowej sieci wodociągowej zostaną umieszczone z wykorzystaniem wykopu otwartego. Odtworzeniem należy objąć zarówno nawierzchnię alejki w przebiegu wykopu, jak również w miejscu składowania odkładu ziemnego (zaleca się składowanie odkładu na brezentowych płachtach w celu ograniczenia potrzeb związanych z odtworzeniem nawierzchni);
- 3) odtworzenie nawierzchni alejek parkowych w miejscach gdzie zostały one uszkodzone przez pojazdy lub sprzęt realizującego powyższe zadanie;

-verte-

- 4) odtworzenie murków oporowych w miejscach krzyżowania się przebudowywanej sieci wodociągowej z murkami oporowymi od strony ulic Głowackiego, Sejmowej oraz ul. Kolejowej wraz z przywróceniem im prawidłowego stanu technicznego i estetycznego oraz odtworzenie fragmentów opaski z płytek chodnikowych towarzyszącej przedmiotowym murkom oporowym.

Parametry odtwarzanych nawierzchni alejek winny być zgodne z dokumentacją techniczną, sporządzoną na potrzeby budowy alejek w 2009r., tj.:

- podbudowa z tłucznia kamiennego 0/63mm gr. 15cm,
- podbudowa z kłińca kamiennego 0/31mm gr. 8cm,
- kruszywo mineralne typu 'HanseGrand' 0/8mm gr. 4cm.

Przy odtwarzaniu nawierzchni alejki należy prawidłowo zagęścić poszczególne warstwy podbudowy i wyprofilować spadki poprzeczne, zgodnie z parametrami określonymi w załączonym projekcie remontu.

Jednocześnie informuję, iż Gmina Miasta Racibórz podtrzymuje stanowisko w zakresie pozostałych warunków prowadzenia prac, wskazanych w pkt. 3, 4, 5 i 6 przesłanego Spółce pisma o sygn. GN.6853.26.2021.GS z dnia 02 grudnia 2021r.

Z up. PREZYDENTA MIASTA  
*Małgorzata Głowacka*  
Małgorzata Głowacka, Głowacka  
NACZELNIK  
Wydział Gospodarki Nieruchomościami

**Załączniki:**

- 1) Kserokopia projektu remontu pn. „Wymiana nawierzchni alejek w parku im. Kpt. Franciszka Stala w Raciborzu” z 2009r.

**Otrzymują:**

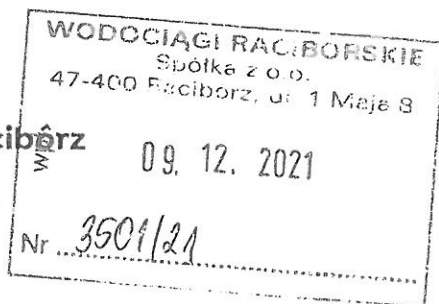
- 1) Adresat.  
2) GN-a/a.

Urząd Miasta Racibórz, ul. Króla Stefana Batorego 6, 47-400 Racibórz  
Wydział Gospodarki Nieruchomościami UM, tel. +48 32 7550 668,  
e-mail: [nieruchomosci@um.raciborz.pl](mailto:nieruchomosci@um.raciborz.pl), [www.raciborz.pl](http://www.raciborz.pl)



Urząd Miasta Racibórz

GN.6853.26.2021.GS



Racibórz, 2021.12.02

Wodociągi Raciborskie Sp. z o.o.  
ul. 1 Maja 8  
47-400 Racibórz

**Dotyczy: przebudowy sieci wodociągowej w Raciborzu przy ul. Kolejowej.**

W nawiązaniu do złożonego wniosku z dnia 07 października 2021r. o sygn. TSP/I/035/10/2021, dotyczącego uzgodnienia planowanej inwestycji związanej z przebudową sieci wodociągowej w Raciborzu w ulicach Kościuszki i Kolejowej, która ma być realizowana m.in. na części nieruchomości położonej w Raciborzu przy **ul. Kolejowej**, stanowiącej własność Gminy Miasta Racibórz, oznaczonej ewidencyjnie numerem **4453/137 (k.m.4)** obręb Racibórz o powierzchni 1,0931 ha, Kw nr GL1R/00034593/7, niniejszym informuję -

iż wyrażam wstępną zgodę na zajęcie przedmiotowego terenu na cele budowlane w rozumieniu ustawy z dnia 7 lipca 1994r. Prawo budowlane /tj. Dz.U. z 2020r., poz. 1333 z późn. zm./, związane z załatwieniem spraw formalnych i uzyskaniem wszelkich uzgodnień na potrzeby przeprowadzenia ww. inwestycji (zgodnie z załącznikiem mapowym). Jednakże zgoda ta nie rodzi praw do wejścia w teren, celem wykonania planowanego zadania.

Ze względu na to, iż zakres przedmiotowej inwestycji, prowadzony będzie na terenach zieleni urządzonej tj. parku im. kpt. Franciszka Stala, który pozostaje w utrzymaniu Wydziału Komunalnego Urzędu Miasta Racibórz, Inwestor podczas prowadzenia prac budowlanych zobowiązany będzie do przestrzegania następujących warunków:

- 1) wykonanie metodą bezwykopową robót związanych z przebudową sieci wodociągowej w miejscach jej krzyżowania się z alejkami o nawierzchniach mineralnych,
- 2) wykonanie metodą bezwykopową robót związanych z przebudową sieci wodociągowej w miejscach jej krzyżowania się z murkami oporowymi od strony chodnika ul. Głowackiego, ul. Sejmowej i ul. Kolejowej,

-verte-

- 3) uzyskanie od Śląskiego Wojewódzkiego Konserwatora Zabytków w Katowicach pisemnego uzgodnienia na wejście z robotami ziemnymi w strefę ochronną pomnika przyrody zlokalizowanego na terenie Parku im. kpt. Franciszka Stala (drzewo gatunku platan klonolistny ustanowione pomnikiem przyrody w §1 pkt. 6 Uchwały Nr XXVI/379/2008 Rady Miasta Racibórz z dnia 26 listopada 2008r. – załącznik nr 6 do niniejszej uchwały),
- 4) zakaz usuwania lub przesadzania bez zgody Miasta Racibórz drzew oraz krzewów rosnących na terenie parku w przebiegu przebudowywanej sieci wodociągowej lub w jej bezpośrednim sąsiedztwie,
- 5) wypoziomowanie nawierzchni w miejscu prowadzonych robót i w miejscach składowania odkładu ziemnego,
- 6) odtworzenie nawierzchni trawników zlokalizowanych w przebiegu przebudowywanej sieci oraz w miejscach składowania odkładu ziemnego.

Dla sfinalizowania procedury związanej z udostępnieniem ww. gminnego terenu, w celu przeprowadzenia w terenie wnioskowanych prac budowlanych, konieczne jest złożenie wniosku na odpowiednim formularzu, tj. *wniosek o umieszczenie urządzeń infrastruktury technicznej w gruncie* (Procedura nr GN38). Formularz wniosku można pobrać ze strony internetowej [www.bipraciborz.pl](http://www.bipraciborz.pl) – zakładka: *Sprawy w urzędzie/Spis procedur*.

Na podstawie ww. wniosku, który będzie zawierał wszelkie wymagane procedurą informacje, przygotowana zostanie umowa na umieszczenie urządzeń infrastruktury technicznej w gruncie stanowiącym własność Gminy Miasta Racibórz.

Z up. PREZYDENTA MIASTA

*Małgorzata Rudnicka-Głowińska*  
NACZELNIK  
Wydziału Gospodarki Nieruchomościami

#### Załączniki:

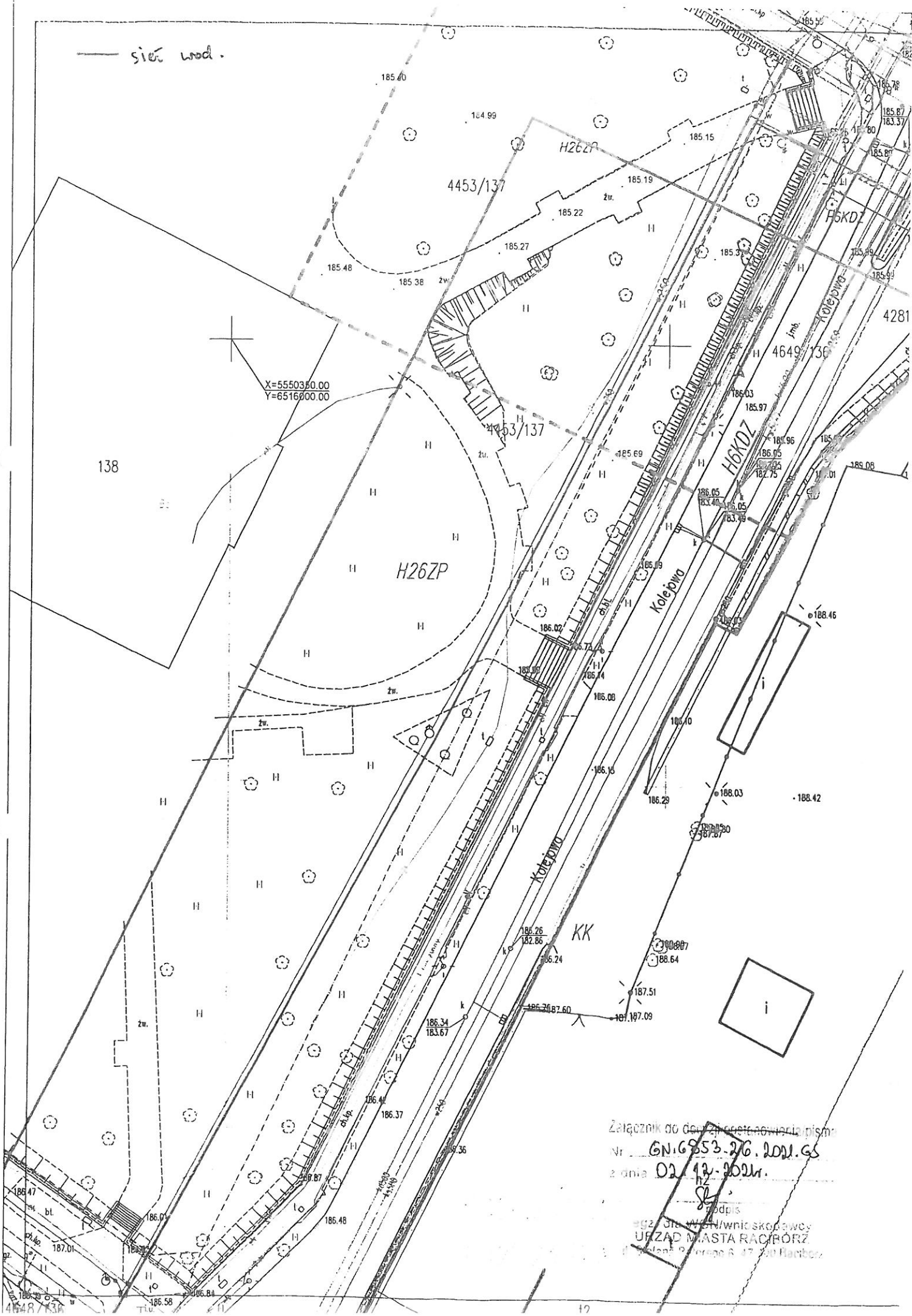
- 1) 1 egzemplarz opieczątowanej mapy
- 2) Kopia Uchwały Nr XXVI/379/2008 Rady Miasta Racibórz z dnia 26 listopada 2008r. w sprawie ustanowienia pomników przyrody zlokalizowanych na terenie gminy Racibórz wraz z załącznikiem nr 6.

#### Otrzymują:

- ① Adresat.
- 2) GN-a/a.
- 3) GN-a/a.

Urząd Miasta Racibórz, ul. Króla Stefana Batorego 6, 47-400 Racibórz  
Wydział Gospodarki Nieruchomościami UM, tel. +48 32 7550 668,  
e-mail: [nieruchomosci@um.raciborz.pl](mailto:nieruchomosci@um.raciborz.pl), [www.raciborz.pl](http://www.raciborz.pl)

— sier wod.



Załącznik do decyzji o zezwoleniu na pismo:

Nr GN.6853-276.2021.GS

z dnia 02.12.2021r.

*[Signature]*  
podpis  
mgr inż. Włodzisław Skowron  
URZĄD MIASTA RACIBÓRZ  
ul. Wolności 8, 44-200 Racibórz





UCHWAŁA NR XXVI/379/2008  
RADY MIASTA RACIBÓRZ

z dnia 26 listopada 2008r.

W sprawie: ustanowienia pomników przyrody zlokalizowanych na terenie  
gminy Racibórz

Na podstawie art. 18 ust. 2 pkt. 15, art. 40 ust. 1, art. 41 ust. 1 i art. 42 ustawy z dnia 8 marca 1990 r. o samorządzie gminnym (tekst jednolity z 2001 r. Dz. U. Nr 142 poz. 1591 z późniejszymi zmianami) oraz art. 44 ust. 1 ustawy z dnia 16 kwietnia 2004r. o ochronie przyrody (Dz. U. Nr 92 poz. 880 z późniejszymi zmianami)

Rada Miasta Racibórz  
uchwala, co następuje:

§ 1

Ustanawia się następujące drzewa pomnikami przyrody:

- 1) drzewo gatunku dąb biały */Quercus alba/* o obwodzie pnia 336 cm, którego szacunkowy wiek wynosi ok. 110 lat, rosnące na terenie działki nr 4355/8 przy ul. Londzina w Raciborzu, którego parametry oraz szczegółową lokalizację określa załącznik nr 1 do niniejszej uchwały;
- 2) drzewo gatunku dąb błotny */Quercus palustris/* o obwodzie pnia 310 cm, którego szacunkowy wiek wynosi ok. 110 lat, rosnące w Parku Zamkowym w Raciborzu, którego parametry oraz szczegółową lokalizację określa załącznik nr 2 do niniejszej uchwały;
- 3) drzewo gatunku cypryśnik błotny */Taxodium distichum/* o obwodzie pnia 220 cm, którego szacunkowy wiek wynosi ok. 80 - 90 lat, rosnące w Parku im. Miasta Roth w Raciborzu, którego parametry oraz szczegółową lokalizację określa załącznik nr 3 do niniejszej uchwały;
- 4) drzewo gatunku cypryśnik błotny */Taxodium distichum/* o obwodzie pnia 251 cm, którego szacunkowy wiek wynosi ok. 80 - 90 lat, rosnące na terenie działki nr 4315/8 przy ul. Reymonta w Raciborzu, którego parametry oraz szczegółową lokalizację określa załącznik nr 4 do niniejszej uchwały;
- 5) pnącze gatunku bluszcz pospolity */Hedera helix/* o obwodzie 52 cm, którego szacunkowy wiek wynosi ok. 70 lat, rosnące w Parku im. Miasta Roth w Raciborzu, którego parametry oraz szczegółową lokalizację określa załącznik nr 5 do niniejszej uchwały;
- 6) drzewo gatunku platan klonolistny */Platanus x acerifolia/* o obwodzie pnia 730 cm, którego szacunkowy wiek wynosi ok. 240 lat, rosnące w Parku im. Kpt. Franciszka Stala w Raciborzu, którego parametry oraz szczegółową lokalizację określa załącznik nr 6 do niniejszej uchwały;



- 7) drzewo gatunku platan klonolistny */Platanus x acerifolia/* o obwodzie pnia 574 cm, którego szacunkowy wiek wynosi ok. 200 lat, rosnące w Parku im. Kpt. Franciszka Stala w Raciborzu, którego parametry oraz szczegółową lokalizację określa załącznik nr 7 do niniejszej uchwały;
- 8) drzewo gatunku platan klonolistny */Platanus x acerifolia/* o obwodzie pnia 420 cm, którego szacunkowy wiek wynosi ok. 120 lat, rosnące w Parku im. Kpt. Franciszka Stala w Raciborzu, którego parametry oraz szczegółową lokalizację określa załącznik nr 8 do niniejszej uchwały;
- 9) drzewo gatunku platan klonolistny */Platanus x acerifolia/* o obwodzie pnia 437 cm, którego szacunkowy wiek wynosi ok. 120 lat, rosnące w Parku im. Kpt. Franciszka Stala w Raciborzu, którego parametry oraz szczegółową lokalizację określa załącznik nr 9 do niniejszej uchwały;
- 10) szpaler siedmiu drzew gatunku platan klonolistny */Platanus x acerifolia/* o obwodach pni 318 cm, 293 cm, 241 cm, 256 cm, 271 cm, 281 cm i 331 cm, których szacunkowy wiek wynosi ok. 80 – 90 lat, rosnących na terenie działki nr 3075/47 przy ul. Wojska Polskiego w Raciborzu, których parametry oraz szczegółową lokalizację określa załącznik nr 10 do niniejszej uchwały;
- 11) drzewo gatunku platan klonolistny */Platanus x acerifolia/* o obwodzie pnia 530 cm, którego szacunkowy wiek wynosi ok. 180 lat rosnące na terenie działki nr 4315/8 przy ul. Reymonta w Raciborzu, którego parametry oraz szczegółową lokalizację określa załącznik nr 11 do niniejszej uchwały;
- 12) drzewo gatunku grab pospolity */Carpinus betulus/* o obwodzie pnia 296 cm, którego szacunkowy wiek wynosi ok. 110 lat, rosnące w Parku im. Miasta Roth w Raciborzu, którego parametry oraz szczegółową lokalizację określa załącznik nr 12 do niniejszej uchwały;
- 13) drzewo gatunku jesion wyniosły */Fraxinus excelsior/* o obwodzie pnia 396 cm, którego szacunkowy wiek wynosi ok. 190 lat, rosnące w Parku im. Miasta Roth w Raciborzu, którego parametry oraz szczegółową lokalizację określa załącznik nr 13 do niniejszej uchwały;
- 14) grupa ośmiu drzew gatunku platan klonolistny */Platanus x acerifolia/* o obwodach pni 425 cm, 389 cm, 421 cm, 450 cm, 410 cm, 485 cm, 385 cm i 385 cm, których szacunkowy wiek wynosi ok. 190 – 200 lat, rosnących na terenie działki nr 2917/180 przy ul. Bema w Raciborzu, których parametry oraz szczegółową lokalizację określa załącznik nr 14 do niniejszej uchwały;
- 15) grupa dwóch drzew gatunku cis pospolity */Taxus baccata/* o czterech pniach o obwodach 87 cm, 93 cm, 79 cm i 72 cm, oraz o siedmiu pniach o obwodach 74 cm, 50 cm, 57 cm, 29 cm, 46 cm, 52 cm i 60 cm, których szacunkowy wiek wynosi ok. 250 lat, rosnące przy ul. Sudeckiej w Raciborzu, których parametry oraz szczegółową lokalizację określa załącznik nr 15 do niniejszej uchwały;
- 16) drzewo gatunku jesion wyniosły */Fraxinus excelsior/* o obwodzie pnia 367 cm, którego szacunkowy wiek wynosi ok. 190 lat, rosnące w przy cmentarzu żołnierzy Armii

Radzieckiej w Raciborzu, którego parametry oraz szczegółową lokalizację określa załącznik nr 16 do niniejszej uchwały;

17) drzewo gatunku jesion wyniosły *Fraxinus excelsior* o obwodzie pnia 357 cm, którego szacunkowy wiek wynosi ok. 180 lat, rosnące na terenie działki nr 4489/8 przy ul. Londzina w Raciborzu, którego parametry oraz szczegółową lokalizację określa załącznik nr 17 do niniejszej uchwały;

18) drzewo gatunku jesion wyniosły *Fraxinus excelsior* o obwodzie pnia 367 cm, którego szacunkowy wiek wynosi ok. 190 lat, rosnące na terenie działki nr 1767 przy ul. Babickiej w Raciborzu, którego parametry oraz szczegółową lokalizację określa załącznik nr 18 do niniejszej uchwały.

## § 2

Szczególnym celem ochrony jest zachowanie drzew, o których mowa w § 1 ze względów przyrodniczych, naukowych, estetycznych oraz krajobrazowych.

## § 3

W stosunku do pomników przyrody, o których mowa w § 1, wprowadza się następujące zakazy:

- 1) niszczenia, uszkodzania lub przekształcania obiektu,
- 2) uszkodzania i zanieczyszczania gleby,
- 3) umieszczania tablic reklamowych,
- 4) wykonywanie prac ziemnych trwale zniekształcających rzeźbę terenu z wyjątkiem prac związanych z utrzymaniem lub remontem istniejących w gruncie urządzeń na warunkach uzgodnionych z organem.

## § 4

W celu zapewnienia czynnej ochrony obiektów zaleca się w razie potrzeb usuwanie posuszu oraz wykonywanie innych zabiegów pielęgnacyjnych koniecznych dla utrzymania drzew we właściwym stanie zdrowotnym, a także zapewnienia bezpieczeństwa użytkowników terenów, na których rosną drzewa.

## § 5

Wykonanie uchwały i sprawowanie nadzoru nad pomnikami przyrody, o których mowa w § 1, powierza się Prezydentowi Miasta Racibórz.

## § 6

Uchwała podlega ogłoszeniu w Dzienniku Urzędowym Województwa Śląskiego oraz podaniu do publicznej wiadomości na stronach internetowych Biuletynu Informacji Publicznej Urzędu Miasta Racibórz.

§ 7

Uchwała wchodzi w życie po upływie 14 dni od dnia ogłoszenia w Dzienniku Urzędowym Województwa Śląskiego.

RADCA PRAWNY  
Kt-163  
*Barbara Kowalska*  
mgr Barbara Kowalska

PRZEWODNICZĄCY RADY

*Tadeusz Wojnar*  
Tadeusz Wojnar



Wzrost: 170 cm  
Ciężar ciała: 70 kg  
Data: 2.12.2008

Wzrost: 170 cm  
Ciężar ciała: 70 kg  
Data: 2.12.2008

## UZASADNIENIE


Dnia 17 grudnia 1992 roku Rada Miasta Racibórz podjęła uchwałę nr XXXI/222/92 w sprawie ochrony środowiska, w której wskazała drzewa i pnące opisane w § 1 niniejszej uchwały w punktach od 1 do 11 do uznania za pomniki przyrody. W sporządzonej w 2006 roku na zlecenie Urzędu Miasta aktualizacji waloryzacji przyrodniczej miasta Racibórz, oprócz w/w okazów wskazano siedemnaście nowych obiektów do objęcia ochroną. Po analizie ochrona zdecydowano objąć drzewa opisane w § 1 niniejszej uchwały w punktach od 12 do 17. Ponadto wpłynął wniosek osoby fizycznej o uznanie za pomnik przyrody drzewa rosnącego przy ul. Babickiej w Raciborzu, który rozpatrzono pozytywnie. W 2007 roku sporządzono szczegółową dokumentację wszystkich w/w obiektów. Po przyjęciu niniejszej uchwały pomnikami przyrody będą:

- a) pojedyncze drzewa w ilości 14 sztuk, opisane w § 1 uchwały w pkt 1, 2, 3, 4, 6, 7, 8, 9, 11, 12, 13, 16, 17 i 18,
- b) jedno pnące, opisane w § 1 uchwały w pkt 5,
- c) grupa dwóch cisów, z których jeden jest czteropniowy, a drugi siedmiopniowy, opisanych w § 1 uchwały w pkt 15,
- d) szpaler siedmiu drzew opisanych w § 1 uchwały w pkt 10,
- e) grupa ośmiu platanów przy ul. Bema, opisanych w § 1 uchwały w pkt 14.

NACZELNIK WYDZIAŁU  
CHRONY ŚRODOWISKA I ROLNICTWA

  
Edziszawa Spisnierz


PREZESIDENT MIASTA

  
Kiszowska-Gralak

SEKRETARZ MIASTA

  
Tomasz Kanić

PREZYDENT MIASTA

  
Mirosław Lenk

